



АДМИНИСТРАЦИЯ ВЛАДИМИРСКОЙ ОБЛАСТИ

ГОСУДАРСТВЕННАЯ ИНСПЕКЦИЯ
ПО ОХРАНЕ ОБЪЕКТОВ КУЛЬТУРНОГО НАСЛЕДИЯ

ПОСТАНОВЛЕНИЕ

16.11.2016

№ 66

Об утверждении границ и режима использования территорий объектов культурного наследия, расположенных в городе Суздале Владимирской области

В соответствии с Федеральным законом от 25.06.2002 № 73-ФЗ «Об объектах культурного наследия (памятниках истории и культуры) народов Российской Федерации», постановлением Губернатора области от 17.10.2007 № 774 «Об утверждении Положения о Государственной инспекции по охране объектов культурного наследия администрации Владимирской области» постановляю:

1. Утвердить:

1.1. Границы территории объекта культурного наследия регионального значения «Здание полицейской сторожки», XIX в. (Владимирская область, город Суздаль, ул. Ленина, д. 1) согласно приложению № 1.

1.2. Границы территории объекта культурного наследия регионального значения «Здание XVIII века; жилой дом торговца скобяными товарами» (Владимирская область, город Суздаль, ул. Ленина, д. 7) согласно приложению № 2.

1.3. Границы территории выявленного объекта культурного наследия «Хозяйственное помещение дома купца Жилина» (Владимирская область, город Суздаль, ул. Ленина, д. 7а) согласно приложению № 3.

1.4. Границы территории объектов культурного наследия регионального значения «Дом конспиративных заседаний Суздальской группы РСДРП», «Здание середины 19 века, каменное, двухэтажное, бывший Вихревский женский приют»

(Владимирская область, город Суздаль, ул. Ленина, д. 9) согласно приложению № 4.

1.5. Границы территории объекта культурного наследия регионального значения «Здание конца XVIII века, жилой дом бывшего купца Назарова-Вихрева» (Владимирская область, город Суздаль, ул. Ленина, д. 13) согласно приложению № 5.

1.6. Границы территории объекта культурного наследия регионального значения «Здание конца XVIII века, одно из первых, построенных по Екатерининскому плану 1788 года, бывший жилой дворянский дом» (Владимирская область, город Суздаль, ул. Ленина, д. 15) согласно приложению № 6.

1.7. Границы территории объекта культурного наследия регионального значения «Здание конца XVIII века, с проездной аркой; бывший дом купцов Жинкиных» (Владимирская область, город Суздаль, ул. Ленина, д. 24, 26) согласно приложению № 7.

1.8. Границы территории объекта культурного наследия регионального значения «Дом с каменными воротами», XIX век (Владимирская область, город Суздаль, ул. Ленина, д. 27) согласно приложению № 8.

1.9. Границы территории объекта культурного наследия регионального значения «Здание конца XVIII века, бывший дом богатого фабриканта» (Владимирская область, город Суздаль, ул. Ленина, д. 30) согласно приложению № 9.

1.10. Границы территории объекта культурного наследия регионального значения «Здание начала XIX века, жилой дом купцов Устиновых; среди хозяйственных построек сохранилась уникальная луковая» (Владимирская область, город Суздаль, ул. Ленина, д. 39) согласно приложению № 10.

1.11. Границы территории объекта культурного наследия регионального значения «Здание начала XX века сельскохозяйственный склад Суздальского земства» (Владимирская область, город Суздаль, ул. Ленина, д. 41а) согласно приложению № 11.

1.12. Режим использования территории объектов культурного наследия, указанных в подпунктах 1.1., 1.2., 1.3., 1.4., 1.5., 1.6., 1.7., 1.8., 1.9., 1.10. и 1.11. настоящего постановления, согласно приложению № 12.

2. Контроль за исполнением данного постановления возложить на начальника отдела государственного надзора и государственной охраны объектов культурного наследия.

3. Настоящее постановление вступает в силу со дня его официального опубликования.

Начальник Государственной инспекции



Е.И. Гранкин

от 16.11.2016 № 66

Описание

границ территории объекта культурного наследия регионального значения
«Здание полицейской сторожки», XIX в.
(Владимирская область, город Суздаль, ул. Ленина, д. 1)

Границы территории объекта культурного наследия регионального значения «Здание полицейской сторожки», XIX в. (Владимирская область, город Суздаль, ул. Ленина, д. 1) проходят следующим образом:

- от точки 1 до точки 9 - граница начинается от точки 1 на западном контуре проезжей части улицы Ленина, затем следует в юго-юго-западном направлении вдоль этого контура; далее граница поворачивает в западном-северо-западном направлении, переходя в северный контур проезжей части улицы Владимирской;

- от точки 9 до точки 10 – граница поворачивает под прямым углом в северо-северо-восточном направлении и следует параллельно западному фасаду дома № 1 по внутридворовой территории домовладения № 1;

- от точки 10 до точки 1 – граница поворачивает в восточном направлении и следует по внутридворовой территории параллельно северному фасаду дома № 1, до пересечения с западным контуром проезжей части улицы Ленина.

Карта (схема) границ территории
 объекта культурного наследия регионального значения
 «Здание полицейской сторожки», XIX в.
 (Владимирская область, город Суздаль, ул. Ленина, д. 1)



Координаты поворотных (характерных) точек к карте (схеме)
 границ территории объекта культурного наследия регионального значения
 «Здание полицейской сторожки», XIX в.
 (Владимирская область, город Суздаль, ул. Ленина, д. 1)

Наименование (номер) поворотной (характерной) точки	Координаты поворотных точек в системе координат МСК-33	
	X	Y
Точка 1.	222405.84	223401.10
Точка 2.	222385.09	223398.22
Точка 3.	222383.26	223397.40
Точка 4.	222381.34	223396.08
Точка 5.	222379.99	223394.55
Точка 6.	222378.88	223392.68
Точка 7.	222378.07	223390.40
Точка 8.	222377.85	223386.91
Точка 9.	222379.61	223370.99
Точка 10.	222407.69	223374.06

от 16-11-2016 № 66

Описание

границ территории объекта культурного наследия регионального значения
«Здание XVIII века; жилой дом торговца скобяными товарами»
(Владимирская область, город Суздаль, ул. Ленина, д. 7)

Границы территории объекта культурного наследия регионального значения «Здание XVIII века; жилой дом торговца скобяными товарами» (Владимирская область, город Суздаль, ул. Ленина, д. 7) проходят следующим образом:

- от точки 1 до точки 2 - граница начинается от точки 1 на западном контуре проезжей части улицы Ленина, затем следует в юго-юго-западном направлении вдоль этого контура;

- от точки 2 до точки 3 – граница поворачивает под прямым углом в северо-северо-восточном направлении и следует до юго-восточного угла нежилого каменного строения, расположенного южнее дома № 7;

- от точки 3 до точки 4 – граница поворачивает под прямым углом и следует в северном направлении вдоль восточного фасада нежилого каменного строения, расположенного южнее дома № 7;

- от точки 4 до точки 5 – граница поворачивает под прямым углом и следует в западном направлении вдоль северного фасада нежилого каменного строения, расположенного южнее дома № 7;

- от точки 5 до точки 6 - граница поворачивает под прямым углом и следует по внутриворонной территории параллельно западному фасаду дома № 7;

- от точки 6 до точки 1 - граница поворачивает под прямым углом и следует параллельно северному фасаду дома № 7 до пересечения с западным контуром проезжей части улицы Ленина.

Карта (схема) границ территории
 объекта культурного наследия регионального значения
 «Здание XVIII века; жилой дом торговца скобяными товарами»
 (Владимирская область, город Суздаль, ул. Ленина, д. 7)



Координаты поворотных (характерных) точек к карте (схеме)
 границ территории объекта культурного наследия регионального значения
 «Здание XVIII века; жилой дом торговца скобяными товарами»
 (Владимирская область, город Суздаль, ул. Ленина, д. 7)

Наименование (номер) поворотной (характерной) точки	Координаты поворотных точек в системе координат МСК-33	
	X	Y
Точка 1.	222484.23	223412.00
Точка 2.	222462.20	223408.94
Точка 3.	222466.54	223375.95
Точка 4.	222471.94	223376.45
Точка 5.	222473.31	223361.75
Точка 6.	222489.43	223363.51

от 16.11.2016 № 66

Описание

границ территории выявленного объекта культурного наследия
«Хозяйственное помещение дома купца Жилина»
(Владимирская область, город Суздаль, ул. Ленина, д. 7а)

Границы территории выявленного объекта культурного наследия «Хозяйственное помещение дома купца Жилина» (Владимирская область, город Суздаль, ул. Ленина, д. 7а) проходят следующим образом:

- от точки 1 до точки 2 - граница начинается от точки 1 на западном контуре проезжей части улицы Ленина, затем следует в юго-юго-западном направлении вдоль этого контура;

- от точки 2 до точки 3 – граница поворачивает почти под прямым углом в восточном направлении и следует по внутривортовой территории домовладения № 5 параллельно южному фасаду дома № 7а;

- от точки 3 до точки 5 – граница поворачивает под прямым углом и следует параллельно западному фасаду дома № 7а до юго-восточного угла нежилого строения, расположенного северо-западнее дома № 7а, далее граница следует вдоль восточного фасада этого нежилого строения;

- от точки 5 до точки 1 – граница поворачивает под прямым углом и следует в восточном-юго-восточном направлении параллельно северному фасаду дома № 7а до пересечения с западным контуром проезжей части улицы Ленина.

Карта (схема) границ территории
выявленного объекта культурного наследия
«Хозяйственное помещение дома купца Жилина»
(Владимирская область, город Суздаль, ул. Ленина, д. 7а)



Координаты поворотных (характерных) точек к карте (схеме)
границ территории выявленного объекта культурного наследия
«Хозяйственное помещение дома купца Жилина»
(Владимирская область, город Суздаль, ул. Ленина, д. 7а)

Наименование (номер) поворотной (характерной) точки	Координаты поворотных точек в системе координат МСК-33	
	X	Y
Точка 1.	222462.20	223408.94
Точка 2.	222448.36	223407.01
Точка 3.	222451.77	223374.57
Точка 4.	222462.84	223375.60
Точка 5.	222466.54	223375.95

от 16.11.2016 № 66

Описание

границ территории объектов культурного наследия регионального значения
«Дом конспиративных заседаний Суздальской группы РСДРП»,
«Здание середины 19 века, каменное, двухэтажное, бывший Вихревский
женский приют»
(Владимирская область, город Суздаль, ул. Ленина, д. 9)

Границы территории объектов культурного наследия регионального значения «Дом конспиративных заседаний Суздальской группы РСДРП», «Здание середины 19 века, каменное, двухэтажное, бывший Вихревский женский приют» (Владимирская область, город Суздаль, ул. Ленина, д. 9) проходят следующим образом:

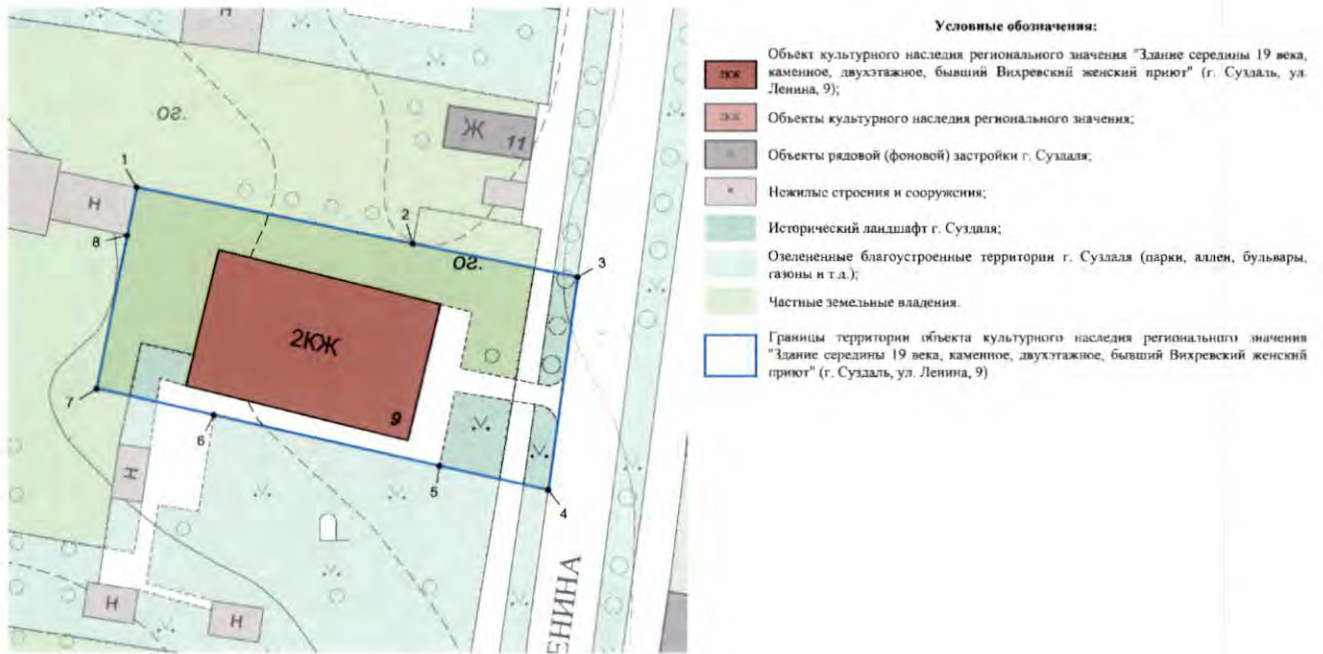
- от точки 1 до точки 3 - граница начинается от точки 1 на северо-восточном углу нежилого строения, расположенного западнее дома № 9, далее следует в восточном-юго-восточном направлении по внутридворовой территории параллельно северному фасаду дома № 9;

- от точки 3 до точки 4 – граница поворачивает под прямым углом в юго-юго-западном направлении и следует вдоль западного контура проезжей части улицы Ленина;

- от точки 4 до точки 7 – граница поворачивает почти под прямым углом и следует в западном-северо-западном направлении параллельно южному фасаду дома № 9 до точки на внутридворовой территории домовладения № 9;

- от точки 7 до точки 1 – граница поворачивает под прямым углом и следует в северо-северо-восточном направлении до юго-восточного угла нежилого строения, расположенного западнее дома № 9; далее граница следует вдоль западного фасада этого нежилого строения.

Карта (схема) границ территории
 объектов культурного наследия регионального значения
 «Дом конспиративных заседаний Суздальской группы РСДРП»,
 «Здание середины 19 века, каменное, двухэтажное, бывший Вихревский
 женский приют»
 (Владимирская область, город Суздаль, ул. Ленина, д. 9)



Координаты поворотных (характерных) точек к карте (схеме)
 границ территории объектов культурного наследия регионального значения
 «Дом конспиративных заседаний Суздальской группы РСДРП»,
 «Здание середины 19 века, каменное, двухэтажное, бывший Вихревский
 женский приют»
 (Владимирская область, город Суздаль, ул. Ленина, д. 9)

Наименование (номер) поворотной (характерной) точки	Координаты поворотных точек в системе координат МСК-33	
	X	Y
Точка 1.	222561.31	223356.33
Точка 2.	222553.16	223396.82
Точка 3.	222548.31	223420.90
Точка 4.	222517.39	223416.60
Точка 5.	222520.93	223400.70
Точка 6.	222528.28	223367.65
Точка 7.	222532.10	223350.45
Точка 8.	222554.35	223354.93

от 16.11.2016 № 66

Описание

границ территории объекта культурного наследия регионального значения
«Здание конца XVIII века, жилой дом бывшего купца Назарова-Вихрева»
(Владимирская область, город Суздаль, ул. Ленина, д. 13)

Границы территории объекта культурного наследия регионального значения
«Здание конца XVIII века, жилой дом бывшего купца Назарова-Вихрева»
(Владимирская область, город Суздаль, ул. Ленина, д. 13) проходят следующим
образом:

- от точки 1 до точки 2 - граница начинается от точки 1 на западном контуре
проезжей части улицы Ленина, далее следует в юго-юго-западном направлении
вдоль этого контура;

- от точки 2 до точки 4 – граница поворачивает под прямым углом в западном-
северо-западном направлении и следует вдоль ограждения домовладения № 13
почти параллельно южному фасаду дома № 13;

- от точки 4 до точки 5 – граница поворачивает под прямым углом и следует в
северо-северо-восточном направлении параллельно западному фасаду дома № 13;

- от точки 5 до точки 1 - граница поворачивает почти под прямым углом и
следует в восточном-юго-восточном направлении до пересечения с западным
контуром проезжей части улицы Ленина.

Карта (схема) границ территории
 границ территории объекта культурного наследия регионального значения
 «Здание конца XVIII века, жилой дом бывшего купца Назарова-Вихрева»
 (Владимирская область, город Суздаль, ул. Ленина, д. 13)



Координаты поворотных (характерных) точек к карте (схеме)
 границ территории объекта культурного наследия регионального значения
 «Здание конца XVIII века, жилой дом бывшего купца Назарова-Вихрева»
 (Владимирская область, город Суздаль, ул. Ленина, д. 13)

Наименование (номер) поворотной (характерной) точки	Координаты поворотных точек в системе координат МСК-33	
	X	Y
Точка 1.	222617.89	223430.57
Точка 2.	222571.95	223424.19
Точка 3.	222573.30	223416.60
Точка 4.	222579.51	223381.95
Точка 5.	222623.54	223388.38

от 16 11 2016 № 66

Описание

границ территории объекта культурного наследия регионального значения
«Здание конца XVIII века, одно из первых, построенных по Екатерининскому плану
1788 года, бывший жилой дворянский дом»
(Владимирская область, город Суздаль, ул. Ленина, д. 15)

Границы территории объекта культурного наследия регионального значения
«Здание конца XVIII века, одно из первых, построенных по Екатерининскому плану
1788 года, бывший жилой дворянский дом» (Владимирская область, город Суздаль,
ул. Ленина, д. 15) проходят следующим образом:

- от точки 1 до точки 2 - граница начинается от точки 1 на западном контуре проезжей части улицы Ленина, далее следует в юго-юго-западном направлении вдоль этого контура;

- от точки 2 до точки 4 – граница поворачивает под прямым углом в западном-северо-западном направлении и следует параллельно южному фасаду дома № 15;

- от точки 4 до точки 5 – граница поворачивает под прямым углом и следует в северо-северо-восточном направлении параллельно западному фасаду дома № 15;

- от точки 5 до точки 1 - граница поворачивает под прямым углом и следует в восточном-юго-восточном направлении до пересечения с западным контуром проезжей части улицы Ленина; в том числе проходя по южному фасаду нежилого строения, расположенного севернее дома № 15.

Карта (схема) границ территории
 границ территории объекта культурного наследия регионального значения
 «Здание конца XVIII века, одно из первых, построенных по Екатерининскому плану
 1788 года, бывший жилой дворянский дом»
 (Владимирская область, город Суздаль, ул. Ленина, д. 15)



Координаты поворотных (характерных) точек к карте (схеме)
 границ территории объекта культурного наследия регионального значения
 «Здание конца XVIII века, одно из первых, построенных по Екатерининскому плану
 1788 года, бывший жилой дворянский дом»
 (Владимирская область, город Суздаль, ул. Ленина, д. 15)

Наименование (номер) поворотной (характерной) точки	Координаты поворотных точек в системе координат МСК-33	
	X	Y
Точка 1.	222648.36	223434.80
Точка 2.	222617.89	223430.57
Точка 3.	222623.54	223388.38
Точка 4.	222653.59	223392.77
Точка 5.	222651.80	223407.19
Точка 6.	222649.57	223425.07

от 16.11.2016 № 66

Описание

границ территории объекта культурного наследия регионального значения
«Здание конца XVIII века, с проездной аркой; бывший дом купцов Жинкиных»
(Владимирская область, город Суздаль, ул. Ленина, д. 24, 26)

Границы территории объекта культурного наследия регионального значения «Здание конца XVIII века, с проездной аркой; бывший дом купцов Жинкиных» (Владимирская область, город Суздаль, ул. Ленина, д. 24, 26) состоят из двух контуров и проходят следующим образом:

Контур 1:

- от точки 1 до точки 2 - граница начинается от точки 1 на северо-западном углу каменного одноэтажного хозяйственного строения, расположенного восточнее дома № 24, далее следует в юго-западном направлении вдоль части западного фасада этого строения;

- от точки 2 до точки 3 – граница поворачивает под прямым углом в юго-восточном направлении и следует вдоль части южного фасада каменного одноэтажного хозяйственного строения, расположенного восточнее дома № 24;

- от точки 3 до точки 5 – граница поворачивает под прямым углом и следует в юго-западном направлении вдоль части западного фасада каменного одноэтажного хозяйственного строения, расположенного восточнее дома № 24; далее в том же направлении граница следует до пересечения с контуром северного фасада дома № 20а;

- от точки 5 до точки 9 - граница поворачивает под прямым углом и следует в северо-западном направлении вдоль части северного фасада дома № 20а; далее граница следует в том же направлении; далее проходит вдоль северного фасада каменного нежилого строения, примыкающего к каменному ограждению со стороны двора; далее следует в том же направлении до пересечения с восточным контуром проезжей части улицы Ленина;

- от точки 9 до точки 10 - граница поворачивает в северо-северо-восточном направлении и следует вдоль восточного контура проезжей части улицы Ленина;

- от точки 10 до точки 11 - граница поворачивает в восточном направлении и следует до северо-западного угла дома № 24;

- от точки 11 до точки 12 - граница следует в том же направлении вдоль северного фасада (брандмауэра) дома № 24;

- от точки 12 до точки 1 - граница поворачивает в юго-восточном направлении и следует через внутривортовую территорию до пересечения с северо-западным углом каменного одноэтажного хозяйственного строения, расположенного восточнее дома № 24;

Контур 2:

- от точки 1 до точки 2 - граница начинается от точки 1 на юго-западном углу каменного одноэтажного хозяйственного строения, расположенного северо-восточнее дома № 26; далее граница следует в юго-западном направлении до пересечения с северо-западным углом каменного одноэтажного хозяйственного строения, расположенного юго-восточнее дома № 26;

- от точки 2 до точки 3 - граница следует в юго-западном направлении вдоль части западного фасада каменного одноэтажного хозяйственного строения, расположенного юго-восточнее дома № 26;

- от точки 3 до точки 4 - граница поворачивает под прямым углом и следует в северо-западном направлении вдоль части северного фасада каменного одноэтажного хозяйственного строения, расположенного юго-восточнее дома № 26;

- от точки 4 до точки 5 - граница следует в том же направлении до пересечения с юго-восточным углом дома № 26;

- от точки 5 до точки 6 - граница следует в западном направлении вдоль южного фасада (брандмауэра) дома № 26;

- от точки 6 до точки 7 - граница следует в том же направлении до пересечения с восточным контуром проезжей части улицы Ленина;

- от точки 7 до точки 8 - граница поворачивает в северо-северо-восточном направлении и следует вдоль восточного контура проезжей части ул. Ленина;

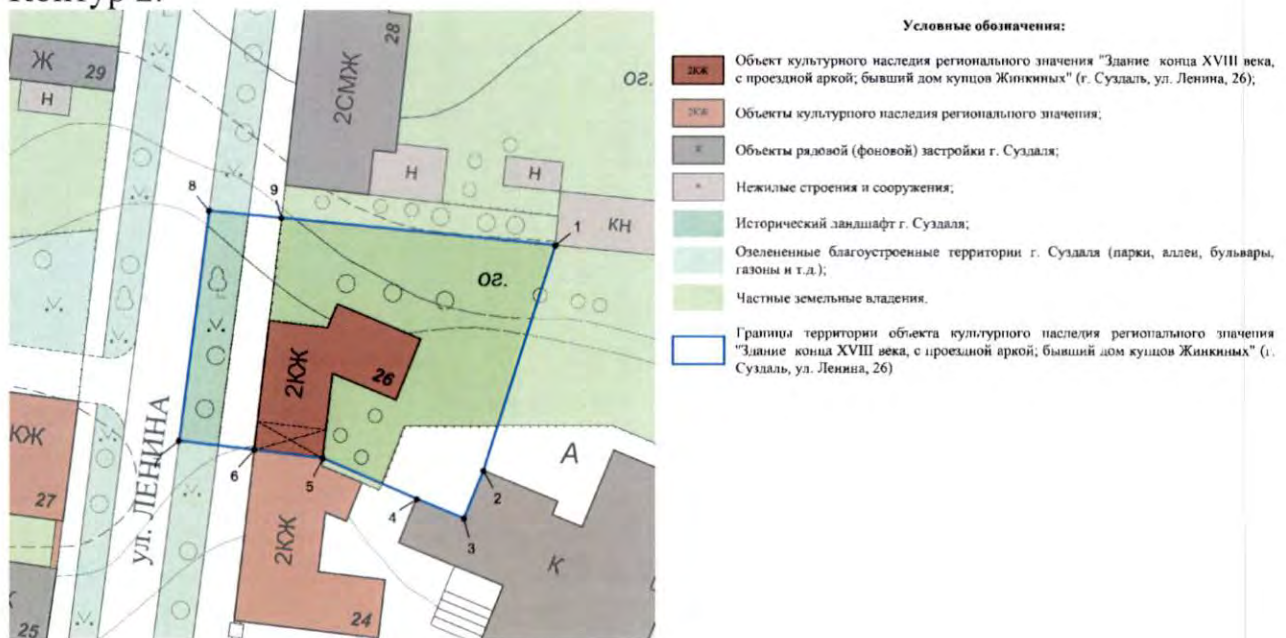
- от точки 8 до точки 1 - граница поворачивает в восточном направлении и следует параллельно северному фасаду дома № 26 до пересечения с юго-западным углом каменного одноэтажного хозяйственного строения, расположенного северо-восточнее дома № 26.

Карта (схема) границ территории
 границ территории объекта культурного наследия регионального значения
 «Здание конца XVIII века, с проездной аркой; бывший дом купцов Жинкиных»
 (Владимирская область, город Суздаль, ул. Ленина, д. 24, 26)

Контур 1.



Контур 2.



Координаты поворотных (характерных) точек к карте (схеме)
 границ территории объекта культурного наследия регионального значения
 «Здание конца XVIII века, с проездной аркой; бывший дом купцов Жинкиных»
 (Владимирская область, город Суздаль, ул. Ленина, д. 24, 26)

Наименование (номер) поворотной (характерной) точки	Координаты поворотных точек в системе координат МСК-33	
	X	Y
Контур 1.		
Точка 1.	222779.55	223496.06
Точка 2.	222773.19	223493.44
Точка 3.	222766.87	223508.78
Точка 4.	222758.26	223505.23
Точка 5.	222744.03	223499.38
Точка 6.	222745.90	223495.19
Точка 7.	222753.43	223478.25
Точка 8.	222757.64	223468.77
Точка 9.	222762.50	223457.83
Точка 10.	222787.95	223461.20
Точка 11.	222786.64	223472.21
Точка 12.	222785.45	223482.28
Контур 2.		
Точка 1.	222816.34	223516.41
Точка 2.	222783.69	223505.86
Точка 3.	222776.70	223502.98
Точка 4.	222779.55	223496.06
Точка 5.	222785.45	223482.28
Точка 6.	222786.64	223472.21
Точка 7.	222787.95	223461.20
Точка 8.	222821.26	223465.60
Точка 9.	222820.23	223476.23

от 16.11.2016 № 66

Описание

границ территории объекта культурного наследия регионального значения
«Дом с каменными воротами», XIX век
(Владимирская область, город Суздаль, ул. Ленина, д. 27)

Границы территории объекта культурного наследия регионального значения «Дом с каменными воротами», XIX век (Владимирская область, город Суздаль, ул. Ленина, д. 27) проходят следующим образом:

- от точки 1 до точки 2 - граница начинается от точки 1 на южном контуре газона, расположенного севернее дома № 27, следует в восточном-юго-восточном направлении до пересечения с западным контуром проезжей части улицы Ленина;
- от точки 2 до точки 3 – граница следует в юго-юго-западном направлении вдоль западного контура проезжей части улицы Ленина;
- от точки 3 до точки 5 – граница поворачивает под прямым углом и следует в западном-северо-западном направлении до северо-восточного угла дома № 25; далее граница следует в том же направлении вдоль северного фасада дома № 25;
- от точки 5 до точки 6 - граница поворачивает под прямым углом и следует в юго-юго-западном направлении вдоль западного фасада дома № 25;
- от точки 6 до точки 7 - граница поворачивает под прямым углом и следует вдоль южного контура ограждения, примыкающего к юго-западному углу дома № 25;
- от точки 7 до точки 1 - граница поворачивает под прямым углом и следует в северо-северо-восточном направлении по внутридворовой территории параллельно западному фасаду нежилого каменного разрушенного строения, примыкающего к дому № 27 с запада.

Карта (схема) границ территории
 границ территории объекта культурного наследия регионального значения
 «Дом с каменными воротами», XIX век
 (Владимирская область, город Суздаль, ул. Ленина, д. 27)



Координаты поворотных (характерных) точек к карте (схеме)
 границ территории объекта культурного наследия регионального значения
 «Дом с каменными воротами», XIX век
 (Владимирская область, город Суздаль, ул. Ленина, д. 27)

Наименование (номер) поворотной (характерной) точки	Координаты поворотных точек в системе координат МСК-33	
	X	Y
Точка 1.	222806.39	223403.62
Точка 2.	222799.47	223454.45
Точка 3.	222768.30	223450.40
Точка 4.	222769.37	223443.27
Точка 5.	222771.83	223426.72
Точка 6.	222760.02	223424.96
Точка 7.	222764.13	223397.44

от 16 11 2016 № 66

Описание

границ территории объекта культурного наследия регионального значения
«Здание конца XVIII века, бывший дом богатого фабриканта»
(Владимирская область, город Суздаль, ул. Ленина, д. 30)

Границы территории объекта культурного наследия регионального значения «Здание конца XVIII века, бывший дом богатого фабриканта» (Владимирская область, город Суздаль, ул. Ленина, д. 30) проходят следующим образом:

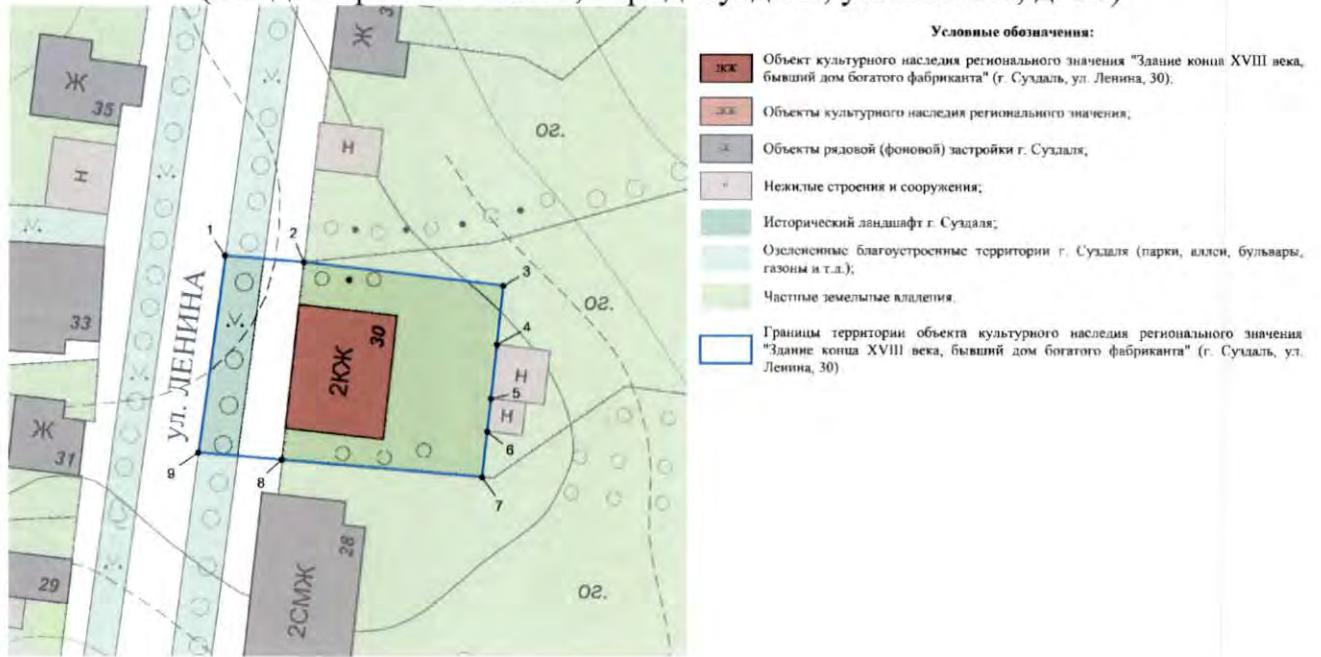
- от точки 1 до точки 3 - граница начинается от точки 1 на восточном контуре проезжей части улицы Ленина и следует в западном-юго-западном направлении параллельно северному фасаду дома № 30 по внутридворовой территории домовладения № 30;

- от точки 3 до точки 7 – граница поворачивает под прямым углом и следует в юго-юго-западном направлении параллельно восточному фасаду дома № 30 по внутридворовой территории, в том числе, по западным фасадам нежилых строений, расположенных восточнее дома № 30, до пересечения с южным контуром ограждения домовладения № 30;

- от точки 7 до точки 9 – граница поворачивает под прямым углом и следует в западном-северо-западном направлении параллельно южному фасаду дома № 30 вдоль южного контура ограждения домовладения № 30; далее до пересечения с восточным контуром проезжей части улицы Ленина;

- от точки 9 до точки 1 - граница поворачивает почти под прямым углом в северо-северо-восточном направлении и следует вдоль восточного контура проезжей части улицы Ленина.

Карта (схема) границ территории
 границ территории объекта культурного наследия регионального значения
 «Здание конца XVIII века, бывший дом богатого фабриканта»
 (Владимирская область, город Суздаль, ул. Ленина, д. 30)



Координаты поворотных (характерных) точек к карте (схеме)
 границ территории объекта культурного наследия регионального значения
 «Здание конца XVIII века, бывший дом богатого фабриканта»
 (Владимирская область, город Суздаль, ул. Ленина, д. 30)

Наименование (номер) поворотной (характерной) точки	Координаты поворотных точек в системе координат МСК-33	
	X	Y
Точка 1.	222889.01	223474.70
Точка 2.	222888.07	223486.25
Точка 3.	222884.73	223515.40
Точка 4.	222876.28	223514.46
Точка 5.	222868.49	223513.59
Точка 6.	222863.71	223513.06
Точка 7.	222857.11	223512.32
Точка 8.	222859.55	223483.08
Точка 9.	222860.58	223470.81

от 16.11.2016 № 66

Описание

границ территории объекта культурного наследия регионального значения
«Здание начала XIX века, жилой дом купцов Устиновых; среди хозяйственных
построек сохранилась уникальная луковая»
(Владимирская область, город Суздаль, ул. Ленина, д. 39)

Границы территории объекта культурного наследия регионального значения
«Здание начала XIX века, жилой дом купцов Устиновых; среди хозяйственных
построек сохранилась уникальная луковая» (Владимирская область, город Суздаль,
ул. Ленина, д. 39) проходят следующим образом:

- от точки 1 до точки 2 - граница начинается от точки 1 на западном контуре проезжей части улицы Ленина и следует в юго-юго-западном направлении вдоль этого контура;

- от точки 2 до точки 6 – граница поворачивает под прямым углом и следует в западном-северо-западном направлении параллельно южному фасаду дома № 39 по внутридворовой территории, в том числе, по южным фасадам нежилых строений, расположенных южнее дома № 39, до пересечения с юго-западным углом крайнего нежилого строения;

- от точки 6 до точки 8 – граница поворачивает под прямым углом и следует в северо-северо-восточном направлении вдоль западного фасада крайнего нежилого строения, затем следует параллельно западному фасаду дома № 39 по внутридворовой территории;

- от точки 8 до точки 1 - граница поворачивает под прямым углом в восточном-юго-восточном направлении и следует параллельно северному фасаду дома № 39 по внутридворовой территории до пересечения с западным контуром проезжей части улицы Ленина.

от 16.11.2016 № 66

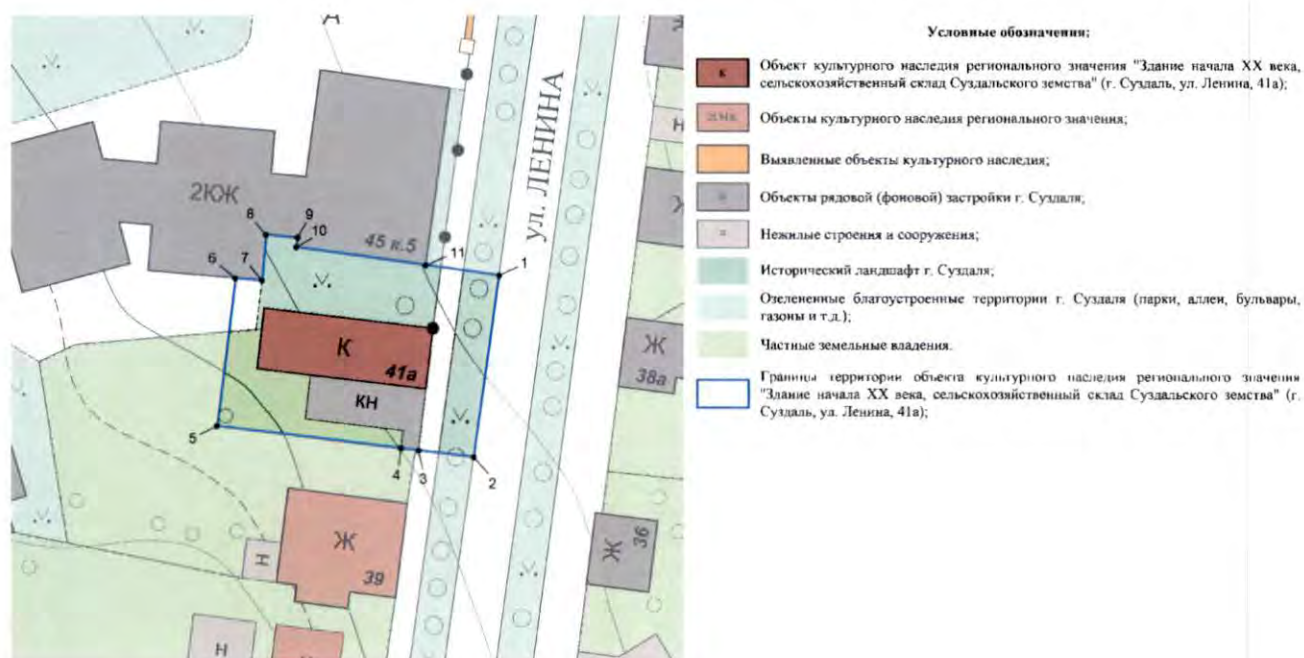
Описание

границ территории объекта культурного наследия регионального значения
«Здание начала XX века сельскохозяйственный склад Суздальского земства»
(Владимирская область, город Суздаль, ул. Ленина, д. 41а)

Границы территории объекта культурного наследия регионального значения
«Здание начала XX века сельскохозяйственный склад Суздальского земства»
(Владимирская область, город Суздаль, ул. Ленина, д. 41а) проходят следующим образом:

- от точки 1 до точки 2 - граница начинается от точки 1 на западном контуре проезжей части улицы Ленина и следует в юго-юго-западном направлении вдоль этого контура;
- от точки 2 до точки 5 – граница поворачивает под прямым углом и следует в западном-северо-западном направлении параллельно южному фасаду дома № 41а по внутривортовой территории, в том числе, по части южного фасада нежилого строения, примыкающего с юга к дому № 41а;
- от точки 5 до точки 6 – граница поворачивает под прямым углом и следует в северо-северо-восточном направлении по внутривортовой территории до пересечения с южным фасадом дома № 45 к.5.;
- от точки 6 до точки 11 - граница следует слева направо вдоль контура дома № 45 к.5 до пересечения с его крайним юго-восточным углом;
- от точки 11 до точки 1 - граница следует в том же направлении до пересечения с западным контуром проезжей части улицы Ленина.

Карта (схема) границ территории
 границ территории объекта культурного наследия регионального значения
 «Здание начала XX века сельскохозяйственный склад Суздальского земства»
 (Владимирская область, город Суздаль, ул. Ленина, д. 41а)



Координаты поворотных (характерных) точек к карте (схеме)
 границ территории объекта культурного наследия регионального значения
 «Здание начала XX века сельскохозяйственный склад Суздальского земства»
 (Владимирская область, город Суздаль, ул. Ленина, д. 41а)

Наименование (номер) поворотной (характерной) точки	Координаты поворотных точек в системе координат МСК-33	
	X	Y
Точка 1.	223017.85	223485.10
Точка 2.	222991.63	223481.39
Точка 3.	222992.58	223473.33
Точка 4.	222992.89	223470.71
Точка 5.	222996.05	223443.83
Точка 6.	223017.41	223446.54
Точка 7.	223017.08	223450.41
Точка 8.	223023.73	223450.98
Точка 9.	223023.33	223455.61
Точка 10.	223021.95	223455.41
Точка 11.	223019.33	223474.35

от 16.11.2016 № 66

Режим

использования территорий объектов культурного наследия, расположенных в городе Суздале Владимирской области

1. Территория объектов культурного наследия относится к землям историко-культурного назначения.
2. На территории объектов культурного наследия разрешается:
 - проведение работ по сохранению объекта культурного наследия и его территории;
 - осуществление специальных работ по изучению объекта культурного наследия, в том числе - производство зондажей, шурфов, раскопов, инженерных, физико-химических исследований;
 - применение только традиционных строительных материалов (дерево, камень, красный глиняный кирпич) при реставрации объекта культурного наследия и благоустройстве территории;
 - раскрытие и сохранение подлинных частей, элементов, деталей здания, планировки, покрытий дорожек, насаждений;
 - воссоздание исторически ценных объектов, расположенных в границах территории объекта культурного наследия, с применением методов реставрации, предусматривающих восстановление утраченных элементов фасадов и интерьеров;
 - сохранение и восстановление основных секторов обзора характерных панорам объекта культурного наследия;
 - работы по озеленению и благоустройству территории, реконструкция инженерных сетей;
 - снос диссонирующих объектов, в том числе линейных;
 - нейтрализация диссонирующих зданий и сооружений путем изменения объемов, архитектурных решений, цветовых сочетаний;
 - обеспечение мер пожарной безопасности объекта культурного наследия;
 - согласование работ по сохранению объекта культурного наследия с органом охраны объектов культурного наследия;
 - обеспечение возможности реализации в установленном законом порядке права граждан на доступ к объекту культурного наследия. Сроки и порядок допуска граждан к объекту культурного наследия определяются органом охраны объектов культурного наследия по согласованию с собственником (пользователем);
 - обеспечение режима содержания земель историко-культурного назначения;

- использование территории объекта культурного наследия в соответствии с исторической функцией;

- изыскательские, проектные, земляные, строительные, мелиоративные, хозяйственные работы, работы по использованию лесов и иные работы в границах территории объекта культурного наследия проводятся при условии соблюдения установленных действующим законодательством требований к осуществлению деятельности в границах территории объекта культурного наследия, особого режима использования земельного участка, в границах которого располагается объект археологического наследия, и при условии реализации согласованных соответствующим органом охраны объектов культурного наследия обязательных разделов об обеспечении сохранности указанных объектов культурного наследия в проектах проведения таких работ или проектов обеспечения сохранности указанных объектов культурного наследия либо плана проведения спасательных археологических полевых работ, включающих оценку воздействия проводимых работ на указанные объекты культурного наследия.

3. На территории объектов культурного наследия запрещается:

- снос объекта культурного наследия, надстройки и пристройки к объекту культурного наследия;

- реконструкция, строительство капитальных и временных зданий и сооружений, в том числе линейных объектов, вышек сотовой связи;

- изменение территории, прокладка коммуникаций, не связанных с обеспечением жизнедеятельности объекта культурного наследия;

- наружное размещение сетей газопроводов, теплопроводов и иных трубопроводов, воздушных линий электропередач, прокладка новых дорог;

- применение нетрадиционных строительных материалов, в том числе силикатного кирпича, пеноблоков, сайдинга, пластика, применение нетрадиционных цветовых решений;

- установка на фасадах, крыше, в границах территории объекта культурного наследия любых технических объектов и элементов, в т.ч. кондиционеров, крупногабаритных антенн, технических элементов инженерных систем;

- движение транспортных средств (за исключением специального автотранспорта), в случае если движение транспортных средств создает угрозу нарушения целостности и сохранности объекта культурного наследия;

- хозяйственная деятельность, ведущая к разрушению, искажению внешнего облика объекта культурного наследия,

- размещение мест захоронения промышленных, бытовых и сельскохозяйственных отходов;

- устройство и размещение рекламных конструкций, вывесок, телеантенн, временных построек, киосков, размещение стационарных автостоянок транспортных средств, складов, площадок для складирования и производства взрывчатых и огнеопасных материалов, материалов, загрязняющих интерьеры объекта культурного наследия, его фасады и территорию, имеющих вредные выделения;

- размещение производств, имеющих станки, установки и механические двигатели, оказывающие динамические и вибрационные воздействия на конструкции объекта культурного наследия, производств и лабораторий, связанных с неблагоприятным для объекта культурного наследия температурно-влажностным режимом и применением химически активных веществ;

- строительство объектов капитального строительства и увеличение объемно-пространственных характеристик существующих на территории памятника объектов капитального строительства; проведение земляных, строительных, мелиоративных и иных работ, за исключением работ по сохранению объекта культурного наследия или его отдельных элементов, сохранению историко-градостроительной или природной среды объекта культурного наследия.